


交通規制・通行自粛（自主規制）実施内容

《歩行者用道路》


(イ) 町道多賀絵馬通り 630m 多賀 518-2 番地先～多賀 711 番地先

 (国道 306 号多賀交差点から旧ひしや前まで)

(ロ) 町道多賀高宮線 290m 多賀 711 番地先～多賀 1183 番地先

 (旧ひしや前からオートサイクル堂中前まで)

(ハ) 町道多賀絵馬通り 140m 多賀 1199 番地先～多賀 1322-1 番地先

 (藝やカフェ前から多賀大社前駅鳥居まで)

《期 日》

(イ) 令和 8 年 4 月 22 日 (水)

彦根警察署長権限規制 午前 10 時から午後 5 時まで

通行自粛（自主規制） 午後 5 時から午後 5 時 30 分まで

(ロ) (ハ)

彦根警察署長権限規制 午後 1 時から午後 5 時まで

通行自粛（自主規制） 午後 5 時から午後 5 時 30 分まで

《通行止 交通規制》

○ 国道 306 号多賀交差点から久徳交差点

① 午前 10 時から午前 11 時 30 分まで

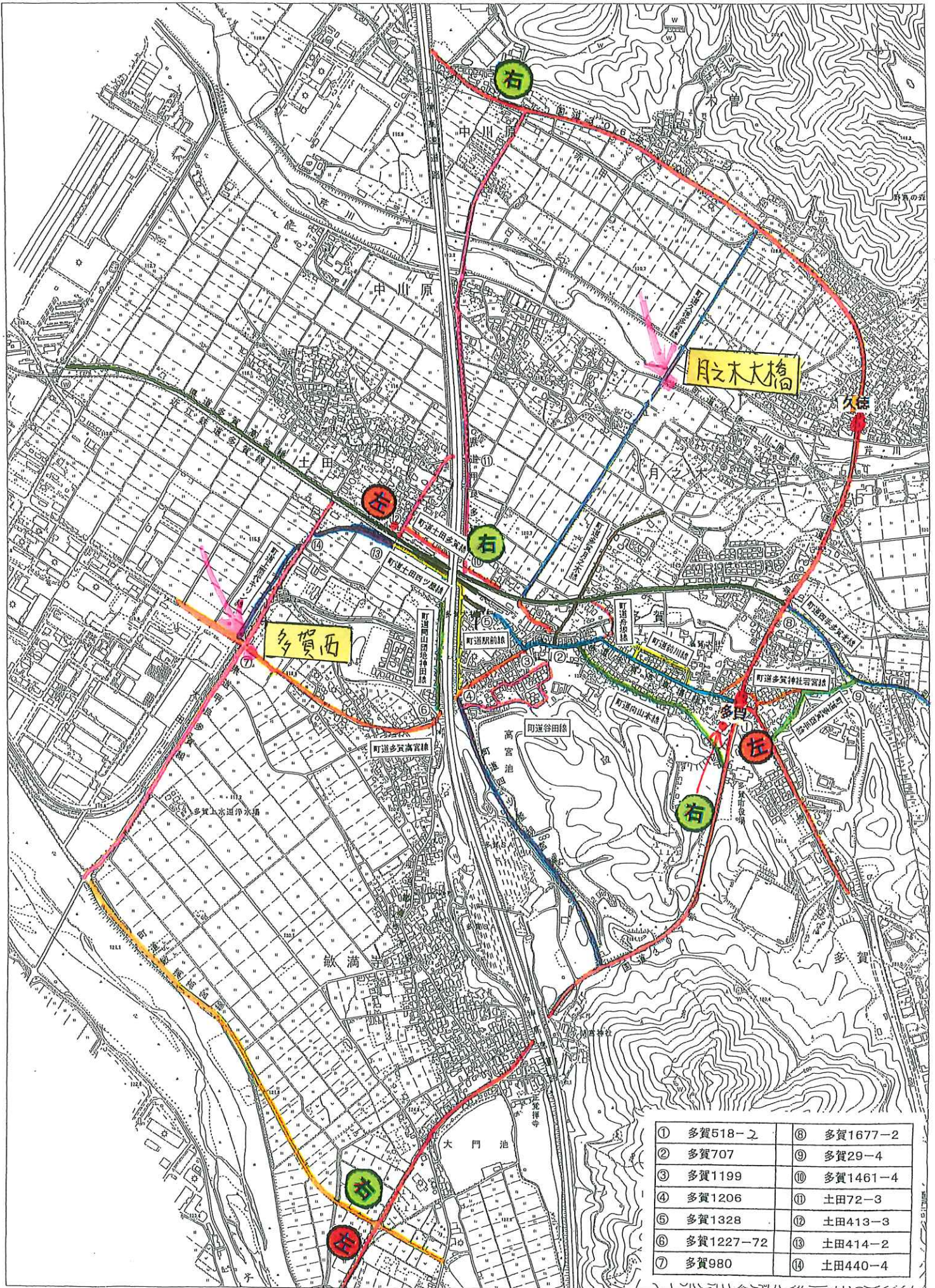
② 午後 1 時から午後 2 時 30 分まで

《規制の方法、形態》

各起点に標識、ガードマンを配置して、バリケードにて車の通行を阻止し、各区間の歩行者の安全を確保する。

《規制標識》

別紙参照



① 多賀518-2	⑧ 多賀1677-2
② 多賀707	⑨ 多賀29-4
③ 多賀1199	⑩ 多賀1461-4
④ 多賀1206	⑪ 土田72-3
⑤ 多賀1328	⑫ 土田413-3
⑥ 多賀1227-72	⑬ 土田414-2
⑦ 多賀980	⑭ 土田440-4

この先
多賀の信号から
久徳の信号まで
多賀大社
祭礼の為
4月22日
10時～11時30分
13時～14時30分

**車両
通行止**

期間中は
左折して
迂回願います

左折

この先
多賀の信号から
久徳の信号まで
多賀大社
祭礼の為
4月22日
10時～11時30分
13時～14時30分

**車両
通行止**

期間中は
右折して
迂回願います

右折

55 × 140

この先
10時～11時30分
13時～14時30分
の間

**車両
通行止**

多賀大社祭礼

月之木大橋

この先
14時～16時
の間

**車両
通行止**

多賀大社祭礼

多賀西

古例大祭お渡り巡行

①多賀大社～車のお祓い所へ

午前10時10分出発（馬頭人・御使殿は賓台へ向う）

（多賀大社）

県道多賀・高宮線——町道真如房線——国道306号線（多賀北交差点）——県道多賀・高宮線——
（多賀604～多賀530） （多賀530～多賀521） （多賀521～多賀1654） （多賀1654～車のお祓い所へ）

②多賀大社～栗栖へ

午前10時30分出発（お渡り栗栖へ出発）

（多賀大社）

県道多賀・高宮線——町道真如房線——国道306号線（多賀北交差点）——国道306号線（久徳交差点）——
（多賀604～多賀530） （多賀530～多賀521） （多賀521～多賀1654） （多賀1654～久徳497）
——町道久徳本線——主要地方道多賀・醒ヶ井線——町道一円本線——主要地方道多賀醒ヶ井線——
（久徳497～久徳446） （久徳446～一円） （一円集落内） （一円～栗栖537）
——県道上石津・多賀線
（栗栖537～栗栖244）

③栗栖～多賀大社～打籠（尼子）お旅所へ

（1時）（2時） （2時30分）

（栗栖）

県道上石津・多賀線——主要地方道多賀・醒ヶ井線——町道一円本線——主要地方道多賀醒ヶ井線——
——町道久徳本線——国道306号線（久徳交差点）——国道306号線（多賀北交差点）——町道真如房線——
——県道多賀・高宮線
（多賀530～多賀1183～多賀1104）

④打籠（尼子）のお旅所～多賀大社へ

午後4時本渡り

県道多賀・高宮線

（多賀1104～多賀1183～多賀604）

《通行止 交通規制》

○国道306号多賀交差点から久徳交差点

① 午前10時から午前11時30分まで

② 午後1時から午後2時30分まで